


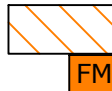


# Stadt Niederstetten

Bebauungsplan "Wildentierbacher Tal"

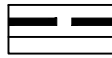




Artenschutzrechtliche Übersichtsbegehung  
mit Habitatpotentialanalyse



## Habitatpotentiale

-  Bereiche mit Habitatpotential für Europäische Vogelarten (Frei- und Zweigrüter)  
**EV**
-  Bereiche mit Habitatpotential für Fledermausarten (Leitstrukturen und Jagdhabitat)  
**FM**
-  Bereiche mit geringem Habitatpotential für die Haselmaus (Wanderkorridore)  
**HM**
-  Einzelbäume mit Habitatpotential für Europäische Vogelarten (Frei- und Zweigrüter)  
**EV**

## nachrichtliche Übernahme

-  Geltungsbereich des Bebauungsplanes
-  Gesetzlich geschützte Biotope - nachrichtliche Übernahme LUBW 2024
-  Naturschutzgebiet - nachrichtliche Übernahme LUBW 2024
-  FFH-Gebiet - nachrichtliche Übernahme LUBW 2024
-  Landschaftsschutzgebiet - nachrichtliche Übernahme LUBW 2024

Luftbild: nachrichtliche Übernahme LUBW (2024)  
Kataster: nachrichtliche Übernahme Stadt Niederstetten (2024)

	E		
	D		
	C		
	B		
	A		
GEÄNDERT	INDEX	DATUM	GEZ.

Auftraggeber: **Stadt Niederstetten**

Projekt: **Bebauungsplan "Wildentierbacher Tal"**

Plan: **Artenschutzrechtliche Übersichtsbegehung mit Habitatpotentialanalyse**

Maßstab: **1 : 750**

Proj.-Nr.	Plan-Nr.	Gezeichnet	Format	Datum
L24-036	2.0	DE	420 x 297	11.10.2024

**HELBIG Umweltplanung**  
Landschaftsarchitekten und  
Umweltplaner  
Heidenheimer Straße 8  
71229 Leonberg

Tel. +49 (0) 7152 - 766 33 - 40  
info@helbig-umweltplanung.de  
www.helbig-umweltplanung.de

**HELBIG**  
UMWELTPLANUNG