





# Stadt Niederstetten

## Bebauungsplan "Wildentierbacher Tal"

Antrag auf Ausnahme und Befreiung von den Verboten nach § 30 BNatSchG i.V.m. § 33 NatSchG B-W

### Gesetzlich geschützte Biotope

-  Gesetzlich geschützte Biotope -  
nachrichtliche Übernahme LUBW 2025
-  Vermessene Ausdehnung nicht  
ausgewiesener Feldhecken
-  Geltungsbereich des Bebauungsplanes
-  Eingriffsfläche des Vorhabens in  
geschützten Biotopen (ca. 354 m²)



geschütztes Biotop Nr. 195351295227  
"Feldhecke II im Wildentierbacher Tal Südlich Niederstetten"

Luftbild: nachrichtliche Übernahme LUBW (2024)  
Kataster: nachrichtliche Übernahme Stadt Niederstetten (2024)

	E		
	D		
	C		
	B		
	A		
GEÄNDERT	INDEX	DATUM	GEZ.

Auftraggeber: <b>Stadt Niederstetten</b>				
Projekt: <b>Bebauungsplan "Wildentierbacher Tal"</b>				
Plan: <b>Übersichtsplan gesetzlich geschützte Biotope</b>				
Maßstab: <b>1 : 750</b>				
Proj.-Nr. L24-036	Plan-Nr. 5.0	Gezeichnet DE	Format 420 x 297	Datum 16.04.2025
<b>HELBIG Umweltplanung</b> Landschaftsarchitekten und Umweltpfänger Heidenheimer Straße 8 71229 Leonberg		Tel. +49 (0) 7152 - 766 33 - 40 info@helbig-umweltplanung.de www.helbig-umweltplanung.de		